



सत्यमेव जयते

भारत सरकार
GOVERNMENT OF INDIA
भारतीय सर्वेक्षण विभाग
SURVEY OF INDIA

जम्मू व कश्मीर एवं लद्दाख भूस्थानिक निदेशालय
JAMMU & KASHMIR AND LADAKH G.D.

गोल्फ कोर्स रोड नग्रोटा जम्मू 181221

GOLF COURSE ROAD, NAGROTA, JAMMU-181221

फैक्स दूरभाष . FAX TELEPHONE: 0191-2674991, 2674881, 2673062

ईमेल E-Mail: jk.gdc soi@gov.in



no. T- 136 /40-O-NAKSHA Project

Date : 21 जनवरी Jan. 2025

कार्यालय आदेश सं० 02/40-O-NAKSHA Project दिनांक 21 जनवरी 2025

Sub : NAKSHA Project हेतु नोडल अधिकारी करने के सम्बन्ध में ।

सन्दर्भ : 1. इस कार्यालय का कार्यालय आदेश सं० 17/40-O-NAKSHA Project दिनांक 20 जनवरी 2025 ।


2. इस कार्यालय का कार्यालय आदेश सं० 01/37-G-10(Tech.) दिनांक 10 जनवरी 2025 ।

विषयांकित के सम्बन्ध में इस कार्यालय में NAKSHA Project हेतु श्री ज़फ़र इकबाल, अधिकारी सर्वेक्षक को नोडल अधिकारी नियुक्त किया जाता है । श्री ज़फ़र इकबाल, अधिकारी सर्वेक्षक NAKSHA Project से सम्बंधित कार्यों को उपरोक्त संदर्भित कार्यालय आदेश (1) द्वारा बनाई गयी समिति के निर्देशानुसार सुचारू रूप से करवाना सुनिश्चित करेंगे ।

इसके अतिरिक्त उपरोक्त कार्यालय आदेश (2) में आंशिक संशोधन कर श्री ज़फ़र इकबाल, अधिकारी सर्वेक्षक का नाम GRF Wing से हटाया जाता है । वे केवल NAKSHA Project एवं Projects & Contracts Wing का कार्य देखेंगे । Organizational Chart कि प्रति पुनः परिचालित कि जाती है ।


ये आदेश तत्काल प्रभाव से लागू किये जाते है ।

संलग्न : यथोपरी ।


(इनाम आमिल)
निदेशक

वितरण :

1. भारत के महासर्वेक्षक को सूचनार्थ प्रेषित ।
2. अपर महासर्वेक्षक, उत्तरी क्षेत्र, दिल्ली कैंट को सूचनार्थ प्रेषित ।
3. प्रभारी, Website Management System, IT Cell, महासर्वेक्षक का कार्यालय, देहरादून को SoI Website पर upload करने हेतु सूचनार्थ प्रेषित ।
4. सभी विंग/अनुभाग अधिकारियों को सूचनार्थ प्रेषित ।
5. श्री ज़फ़र इकबाल, अधिकारी सर्वेक्षक को अनुपालनार्थ ।
6. फाइल 37-G-10(Tech.) ।



सत्यमेव जयते


भारत सरकार
GOVERNMENT OF INDIA
भारतीय सर्वेक्षण विभाग
SURVEY OF INDIA

जम्मू व कश्मीर एवं लद्दाख भूस्थानिक निदेशालय
JAMMU & KASHMIR AND LADAKH G.D.

गोल्फ कोर्स रोड नगरोटा जम्मू 181221
GOLF COURSE ROAD, NAGROTA, JAMMU-181221

फैक्स दूरभाष . FAX TELEPHONE: 0191-2674991, 2674881, 2673062

ईमेल E-Mail: jk.gdc.soi@gov.in



no. T- 119 /40-O-NAKSHA Project

Date : 20 जनवरी Jan. 2025

कार्यालय आदेश सं० 17 /40-O-NAKSHA Project दिनांक 20 जनवरी 2025

Sub : NAKSHA Project हेतु बोर्ड का गठन करने के सम्बन्ध में ।

विषयांकित के सम्बन्ध में इस कार्यालय में NAKSHA Project से सम्बंधित सभी कार्यों एवं गतिविधियों को सुचारू रूप से करने हेतु निम्नलिखित समिति का गठन किया जाता है ।

1. श्री अविनाश मिश्र, अधीक्षण सर्वेक्षक - अध्यक्ष
2. श्री सुनिल दत्त शर्मा, अधिकारी सर्वेक्षक - सदस्य
3. श्री अंकित शर्मा, अधिकारी सर्वेक्षक - सदस्य
4. श्री रामेश्वर, सर्वेक्षक - सदस्य


उपरोक्त समिति NAKSHA Project से सम्बंधित महासर्वेक्षक एवं अपर महासर्वेक्षक कार्यालयों से आने वाले दिशानिर्देशों एवं project कार्य हेतु किये गये Contract Agreement के अनुसार उक्त project का कार्यभार देखेगी ।

(इनाम आमिल)

निदेशक

वितरण :

1. भारत के महासर्वेक्षक को सूचनार्थ प्रेषित ।
2. अपर महासर्वेक्षक, उत्तरी क्षेत्र, दिल्ली कैंट को सूचनार्थ प्रेषित ।
3. प्रभारी, Website Management System, IT Cell, महासर्वेक्षक का कार्यालय, देहरादून को SoI Website पर upload करने हेतु सूचनार्थ प्रेषित ।
4. उपरोक्त समिति के सभी अधिकारियों को सूचना एवं अनुपालनार्थ ।



सत्यमेव जयते


भारत सरकार
GOVERNMENT OF INDIA

भारतीय सर्वेक्षण विभाग
SURVEY OF INDIA

जम्मू व कश्मीर एवं लद्दाख भूस्थानिक निदेशालय
JAMMU & KASHMIR AND LADAKH G.D.
गोल्फ कोर्स रोड नगरोटा जम्मू 181221
GOLF COURSE ROAD, NAGROTA, JAMMU-181221

फैक्स दूरभाष . FAX TELEPHONE: 0191-2674991, 2674881, 2673062

ईमेल E-Mail: jk.gdc soi@gov.in



no. T- 86 /37-G-10(Tech.)

Date : 10 जनवरी Jan. 2025


कार्यालय आदेश सं० 01 दिनांक 10 जनवरी 2025।

विषय : Organizational set-up Chart of J&K and Ladakh GD – Reg.

सन्दर्भ : भारत के महासर्वेक्षक कार्यालय का विभागीय आदेश सं० 11/W-1827/709-GDC दिनांक 01-04-2024। (प्रतिलिपि संलग्नित)

भारत के महासर्वेक्षक के उपरोक्त संदर्भित विभागीय आदेश के निर्देशानुसार जम्मू व कश्मीर एवं लद्दाख भू-स्थानिक निदेशालय का Organization set-up chart कार्यालय के सभी अधिकारियों एवं कार्मिकों के अधीनस्त परिचालित किया जाता है।

सभी अधिकारियों एवं कार्मिकों को ये निर्देश दिया जाता है कि वे उक्त Organization set-up chart के अनुसार तत्काल प्रभाव से कार्यालय में कार्य करेंगे। सभी विंग / अनुभाग अधिकारी महासर्वेक्षक कार्यालय के उपरोक्त संदर्भित पत्र में दिए गए Functions/Responsibilities के अनुसार कार्य करेंगे।


(इनाम आमिल)
निदेशक

वितरण :

1. भारत के महासर्वेक्षक को सूचनार्थ प्रेषित।
2. अपर महासर्वेक्षक, उत्तरी क्षेत्र, चंडीगढ़ को सूचनार्थ प्रेषित।
3. प्रभारी, Website Management System, IT Cell, महासर्वेक्षक का कार्यालय, देहरादून को SoI Website पर upload करने हेतु
4. कार्यालय के सभी विंग / अनुभाग अधिकारियों को सूचना एवं अनुपालनार्थ।
5. कार्यालय के सभी कार्मिकों को सूचना एवं अनुपालनार्थ।
6. Notice Board

Jammu & Kashmir and Ladakh Geospatial Directorate

Sh. Inam Amil
Director

Sh. Avinash Mishra
Superintending Surveyor
Officer-In-Charge H.Q

Adm Branch

Sh. Urmila Rawat,
E&AO/H.O.O

Adm./Accounts/Drawal

Sh. Ashish Brijwal,
Office Superintendent

- i) Sh. Ajay Kumar Gupta, Office Superintendent
- ii) Sh. Vaibhav Chauhan, UDC
- iii) Sh. Vikash, UDC
- iv) Smt. Nishu Dixit, UDC
- v) Sh. Deepak, Steno
- vi) Sh. Amit Kumar Kashaundhan, LDC
- vii) Sh. Mahadev K. Ram, LDC

Estate Section

Shri Ranjeet Singh, OS.
Sh. Surinder Mohan, D/Man Div-I

- i) Sh. Basudev Prasad Bharati, MTS
- ii) Sh. Bushan Kumar, MTS
- iii) Sh. Naveen Kumar-I, MTS
- iv) Sh. Dinesh Singh, MTS
- v) Sh. Suresh Chand Meena, MTS
- vi) Sh. Vikash, MTS
- vii) Sh. Naveen Kumar-II, MTS
- viii) Sh. Pradeep Kumar, MTS
- ix) Sh. Shubham Kumar, MTS
- x) Sh. Shobhit Sharma, MTS
- xi) Sh. Prashant Kumar, MTS
- xii) Sh. Ayash Saini, MTS
- xiii) Sh. Saurabh Kumar, MTS
- xiv) Sh. Deepak Chander Bhatt, MTS
- xv) Sh. Anurag Singh, MTS
- xvi) Sh. Akash Singh, MTS
- xvii) Sh. Kunal Verma, MTS
- xviii) Sh. Sudesh Chaudhary, MTS
- xix) Sh. Vivek Chaudhary, MTS
- xx) Sh. Rohit Singh, MTS
- xxi) Sh. Shreyash Tiwari, MTS

Sh. S. D. Sharma, O.S.

Store Section

Sh. Vinod Raina, O.S./ASO

Sh. Labi Ram, P/Tr Gd-II

Security/Fire Officer

Sh. S. D. Sharma, O.S.

Sh. Surinder Mohan, D/Man-I

M.T. Section

Sh. Mohinder Pal, O.S.

- i) Sh. Umesh Sharma, M.D.M.
- ii) Sh. Shammi Kapoor, M.D.M.
- iii) Sh. Joginder Lal, M.D.M.
- iv) Sh. Amit Dogra, M.D.M.
- v) Sh. Satish Kumar, MDM

Technical Branch

Sh. S.D. Sharma, Officer Surveyor

Technical Section

Sh. S.D. Sharma, O.S. (T.O.)

- i) Sh. Sanjay Kumar, Surveyor
- ii) Sh. Rameshwar, Surveyor

Record Section

Sh. Dalbir Singh, O.S.

- i) Sh. Shashi Jammwal, Surveyor
- ii) Sh. Balbir Chand, D/Man Div-I

GRF Wing

Shri Om Parkash, OS.

- i). Sh Anil Kumar, OS (Field Incharge)
- ii). Sh.Bhanu Partap, Surveyor
- iii). Sh. N. Shashi Kiran, Surveyor
- iv). Sh. Ashok Kumar, Surveyor
- v). Sh. Rakesh Bisht, Surveyor
- vi). Sh. Dinesh Kumar Suthar, Surveyor
- vii). Sh. Diwakar Pathak, Surveyor
- viii). Sh. H. S. Negi, P/Tr Gde-II
- ix). Sh. Kuldeep Kumar, P/Tr Gd-II
- x). Sh. Dhaneashwar K. Das, P/Tr Gde-II

Topographical Survey and Mapping Wing

Shri Ankit Sharma, O.S.

- i) Sh. Harcharan Singh, CDM.
- ii) Sh. Sanjeev Kumar, D/Man -Div-I
- iii) Smt. Rekha Salathia, D/Man Div-I
- iv) Smt. Pushpama Arora, D/Man Div-I

Geo ICT Branch

Sh. S.D. Sharma, Officer Surveyor

Data Management & Processing

Shri Ranjeet Singh, OS.

Sh. Lukesh Kumar, Surveyor

Scanning & Meta Data Creation Shri

Nitin B. Patil, OS.

Hired Personnel - 03

Projects & Contracts Wing

Shri S. D. Sharma, O.S.

Sh. Zafer Iqbal, O.S.

SVAMITVA CELL

Shri Dalbir Singh, O.S.

Hired Digitizers

NAKSHA Project

Shri Zafer Iqbal, O.S.

Note :

1. The responsibility/work distribution of each wing/section will be in accordance with SGO's Departmental Order no. 11/W-1827/709-GDC dated 01-04-2024.
2. In case of requirement of personnel to carry-out the field activities by any wing/section, the same may be projected to GRF wing in consultation with OC-HQ only.